

**Муниципальное бюджетное дошкольное образовательное
учреждение «Детский сад комбинированного вида № 30
«Берёзка» муниципального образования городской округ
Симферополь Республики Крым**

ПАСПОРТ ДОСТУПНОСТИ

г. Симферополь 2018 год

УТВЕРЖДАЮ
Начальник Департамента
труда и социальной защиты
населения администрации
города Симферополя
Фератова Д.А.
"05" декабря - 2018г.

**Паспорт доступности
объекта социальной инфраструктуры (ОСИ)
№ 1**

1. Общие сведения об объекте

- 1.1. Наименование (вид) объекта здание детского сада (объект образования)
- 1.2. Адрес объекта 295011, Российская Федерация, Республика Крым, г. Симферополь, ул. Самокиша, д. 26
- 1.3. Сведения о размещении объекта:
- отдельно стоящее здание 2 (два) этажа, 4228,8 кв.м
- наличие прилегающего земельного участка (да, нет): 8407 м²
- 1.4. Год постройки здания 2018 год, последнего капитального ремонта (не проводился)
- 1.5. Дата предстоящих плановых ремонтных работ: текущего - , капитального - г.
сведения об организации, расположенной на объекте
- 1.6. Название организации (учреждения), (полное юридическое наименование - согласно Уставу) , Муниципальное бюджетное дошкольное образовательное учреждение "Детский сад комбинированного вида № 30 "Березка" муниципального образования городской округ Симферополь Республики Крым (МБДОУ №30 «Березка» г. Симферополя);
- 1.7. Юридический адрес организации (учреждения) 295011, Российская Федерация, Республика Крым, г. Симферополь, ул. Самокиша д. 26.
- 1.8. Основание для пользования объектом (оперативное управление, аренда, собственность) оперативное управление;
- 1.9. Форма собственности (государственная, негосударственная) государственная;
- 1.10. Территориальная принадлежность (федеральная, региональная, муниципальная) муниципальная;
- 1.11. Вышестоящая организация (наименование) Муниципальное казенное учреждение Управление образования Администрации г. Симферополя Республики Крым;
- 1.12. Адрес вышестоящей организации, другие координаты 295034, Российская Федерация, Республика Крым, г. Симферополь, б. Франко д. 25.

**2. Характеристика деятельности организации на объекте
(по обслуживанию населения)**

- 2.1 Сфера деятельности (здравоохранение, образование, социальная защита, физическая культура и спорт, культура, связь и информация, транспорт, жилой фонд, потребительский рынок и сфера услуг, другое) образование;
- 2.2 Виды оказываемых услуг образовательные;
- 2.3 Форма оказания услуг: (на объекте, с длительным пребыванием, в т.ч. проживанием, на дому, дистанционно) на объекте;
- 2.4 Категории обслуживаемого населения по возрасту: (дети, взрослые трудоспособного возраста, пожилые; все возрастные категории) дети;
- 2.5 Категории обслуживаемых инвалидов: _____ - _____;
- 2.6 Плановая мощность: посещаемость (количество обслуживаемых в день), вместимость, пропускная способность - 205 чел.;
- 2.7 Участие в исполнении ИПР инвалида, ребенка-инвалида (да, нет) .

3. Состояние доступности объекта

3.1 Путь следования к объекту пассажирским транспортом

(описать маршрут движения с использованием пассажирского транспорта) со всех концов города Троллейбус № 4,15,7,3,10 до остановки «ул. Самокиша» и маршрутное такси по направлению до остановки « ул. Самокиша, парк Тренева» 63, 25, 54 , 12, 85,52, 10, 15 -; автобус № 49. Далее при движении от троллейбусной остановки «ул. Самокиша, парк Тренева» двигаться от перекрестка по ул. Кирова вниз по ул. Самокиша в сторону ул. Жуковского по левой стороне по тротуару, через ул. Пушкина, напротив Семинарского сквера и кафе «ЧАО», вход во двор, по аллее за воротами к зданию МБДОУ.

наличие адаптированного пассажирского транспорта к объекту - нет;

3.2 Путь к объекту от ближайшей остановки пассажирского транспорта: около входа с ул. Самокиша, остановка маршрутного такси № 4;

3.2.1 расстояние до объекта от остановки транспорта: «ул. Самокиша» - 1 м; «ул. Самокиша, парк Тренева» (по направлению к месту назначения) - 500 м;

3.2.2 время движения (пешком) 2-10 мин.;

3.2.3 наличие выделенного от проезжей части пешеходного пути (да, нет), - да;

3.2.4 Перекрестки: регулируемый с таймером; нерегулируемые;

3.2.5 Информация на пути следования к объекту: акустическая, тактильная, визуальная; нет;

3.2.6 Перепады высоты на пути: есть, нет (описать бордюры) - бордюры на ближайших перекрестках по ул. Пушкина, и по ул. Жуковского, отделяющие тротуар от проезжей части Их обустройство для инвалидов на коляске: да, нет (нет)

3.3 Организация доступности объекта для инвалидов - форма обслуживания*

№ п/п	Категория инвалидов (вид нарушения)	Вариант организации доступности объекта (формы обслуживания)*
1.	Все категории инвалидов и МГН в том числе инвалиды:	ВНД
2	передвигающиеся на креслах-колясках	ВНД
3	с нарушениями опорно-двигательного аппарата	Б
4	с нарушениями зрения	ВНД
5	с нарушениями слуха	ДУ
6	с нарушениями умственного развития	ДУ

* - указывается один из вариантов: «А», «Б», «ДУ», «ВНД»

3.4 Состояние доступности основных структурно-функциональных зон

№ п/п	Основные структурно-функциональные зоны	Состояние доступности, в том числе для основных категорий инвалидов*
1	Территория, прилегающая к зданию (участок)	ВНД (К), ДЧ-И(С,О), ДП-И (Г,У)
2	Вход (входы) в здание	ВНД (С, К), ДЧ-И (Г,О, У)
3	Путь (пути) движения внутри здания (в т.ч. пути эвакуации)	ВНД (К, С), ДЧ-И(О, Г), ДУ (У)
4	Зона целевого назначения здания (целевого посещения объекта)	ДУ (К,С,Г) ДП-И (О,У)
5	Санитарно-гигиенические помещения	ВНД (К,О), ДЧ-И (Г,У), ДУ (С)
6	Система информации и связи (на всех зонах)	ВНД (С), ДУ (У, О, Г, К)
7	Пути движения к объекту (от остановки транспорта)	ДУ (К, С, У), ДЧ-И (О, Г)

* Указывается: ДП-В - доступно полностью всем; ДП-И (К, О, С, Г, У) - доступно полностью избирательно (указать категории инвалидов); ДЧ-В - доступно частично всем; ДЧ-И (К, О, С, Г, У) - доступно частично избирательно (указать категории инвалидов); ДУ - доступно условно, ВНД - временно недоступно

3.5. Итоговое заключение о состоянии доступности ОСИ:

Объект признан временно не доступным для категорий инвалидов, передвигающихся на креслах-колясках (К), инвалидов с нарушениями зрения (С), доступным условно для категорий инвалидов с нарушением слуха (Г), инвалидов умственного развития (У) и доступным частично для инвалидов с нарушением опорно-двигательного аппарата (О)

Для решения вопросов доступности всех категорий инвалидов организовать ремонт повреждённой поверхности пешеходной дорожки от остановки общественного транспорта к входу на территорию объекта, и обустройство пандусными съездами мест пересечения пешеходной дорожки и транспортных путей.

Для доступности всех категорий инвалидов на территорию, прилегающего к зданию объекта, устранить препятствие, ограничивающее свободное передвижение в выделенной калитке входных ворот.

Организовать игровое пространство для детей-инвалидов на игровых площадках территории, вход на которые расположен в уровень земли.

Внутри здания разместить визуальную систему средств информации, с указанием направления на всех путях движения к зонам целевого назначения. Обеспечить непрерывность информирования и своевременного ориентирования о нахождении мест посещения на всех путях передвижения в здании, а так же своевременного предупреждения об опасности в экстремальных ситуациях, расположении путей эвакуации. Визуальную информацию расположить на контрастном фоне с размерами знаков, соответствующими расстоянию распознавания. Разместить на путях эвакуации световые оповещатели, подключённые к системе оповещения о стихийных бедствиях и экстремальных ситуациях, имеющие повышенные характеристики распознаваемости с учётом особенностей восприятия людьми с ограниченными возможностями.

Для инвалидов с нарушениями зрения необходимо рядом с входной дверью, со стороны дверной ручки, разместить информирующую табличку с использованием рельефных знаков и символов, а также рельефно-точечного шрифта Брайля, с указанием наименования учреждения, а так же применение контрастной маркировки, выполняющей предупредительную функцию перед опасными участками на всех путях движения.

Для инвалидов, с нарушением опорно-двигательного аппарата необходимо устранить перепад высоты у дверного проёма.

Для инвалидов с нарушением слуха для занятий в специализированных кабинетах (логопеда, психолога, дефектолога) необходимо наличие переносного портативного прибора усиления слуха.

Для инвалидов, передвигающихся на креслах-колясках, у лестничного марша с подъёмным устройством при входе в здание объекта, установить кнопку вызова персонала и обозначить табличкой со знаком пиктограммой «Инвалид». Организовать ситуационную помощь МГН сотрудниками учреждения с закреплением функциональных обязанностей в должностных инструкциях. Для преодоления вертикальных препятствий (лестничных маршей внутри здания) необходимо наличие мобильного подъёмного устройства (ступенькоход). С целью минимизации перемещений и препятствий для инвалидов, передвигающихся на кресле-коляске, рекомендуем организовать места в группах, расположенных на первом этаже здания.

В санитарно-гигиенических комнатах оборудовать поручни для опоры у одного из унитазов и раковины.

4. Управленческое решение

4.1. Рекомендации по адаптации основных структурных элементов объекта

N п/п	Основные структурно-функциональные зоны объекта	Рекомендации по адаптации объекта (вид работы)*
1	Территория, прилегающая к зданию (участок)	Текущий ремонт, индивидуальное решение с ТСП, организационные мероприятия
2	Вход (входы) в здание	Текущий ремонт, индивидуальное решение с ТСП, организационные мероприятия
3	Путь (пути) движения внутри здания (в т.ч. пути эвакуации)	Текущий ремонт, индивидуальное решение с ТСП, организационные мероприятия
4	Зона целевого назначения здания (целевого посещения объекта)	Организационные мероприятия
5	Санитарно-гигиенические помещения	Текущий ремонт, индивидуальное решение с ТСП, организационные мероприятия
6	Система информации на объекте (на всех зонах)	Текущий ремонт, индивидуальное решение с ТСП, организационные мероприятия
7	Пути движения к объекту (от остановки транспорта)	организационные мероприятия
8	Все зоны и участки	Текущий ремонт, индивидуальное решение с ТСП, организационные мероприятия

* - указывается один из вариантов (видов работ): не нуждается; ремонт (текущий, капитальный); индивидуальное решение с ТСП; технические решения невозможны - организация альтернативной формы обслуживания

4.2. Период проведения работ 2016 г. в рамках исполнения государственной Программы РФ «Доступная среда на 2011-2020 гг.»

(указывается наименование документа: программы, плана)

4.3 Ожидаемый результат (по состоянию доступности) после выполнения работ по адаптации ДУ (К), ДП-И (Г, С, У, О)

Оценка результата исполнения программы, плана (по состоянию доступности) _____

4.4. Для принятия решения требуется, не требуется (нужное подчеркнуть):

Согласование Министерства образования, науки и молодежи Республики Крым

Имеется заключение уполномоченной организации о состоянии доступности

объекта (наименование документа и выдавшей его организации, дата), прилагается _____

4.5. Информация размещена (обновлена) на Карте доступности субъекта Российской Федерации дата _____

www.zhit-vmeste.ru
(наименование сайта, портала)

5. Особые отметки

Паспорт сформирован на основании:

1. Анкеты (информации об объекте) от "22" ноября 2018 г.,
2. Акта обследования объекта: N акта 1 от "05" декабря 2018 г.,
3. Решения Комиссии _____ от "___" _____ 2018 г.,

Заведующий МБДОУ №30
«Березка» г. Симферополя
Н.А. Фролова
«22» ноября 2018 г.



**Анкета
(информация об объекте социальной инфраструктуры)
к паспорту доступности осн
№ 1**

1. Общие сведения об объекте

- 1.1. Наименование (вид) объекта здание детского сада (объект образования)
1.2. Адрес объекта 295011, Российская Федерация, Республика Крым, г. Симферополь,
ул. Самокиша, д. 26
1.3. Сведения о размещении объекта:
- отдельно стоящее здание 2 (два) этажа, 4228,8 кв. м
- наличие прилегающего земельного участка (да, нет); 8407 м²
1.4. Год постройки здания 2018 год, последнего капитального ремонта (не проводился)
1.5. Дата предстоящих плановых ремонтных работ: текущего - , капитального - г.
сведения об организации, расположенной на объекте
1.6. Название организации (учреждения), (полное юридическое наименование - согласно
Уставу) Муниципальное бюджетное дошкольное образовательное учреждение "Детский сад
комбинированного вида № 30 "Березка" муниципального образования городской округ
Симферополь Республики Крым
1.7. Юридический адрес организации (учреждения) 295011, Российская Федерация,
Республика Крым, г. Симферополь, ул. Самокиша д. 26
1.8. Основание для пользования объектом (оперативное управление, аренда, собственность)
оперативное управление
1.9. Форма собственности (государственная, негосударственная) государственная
1.10. Территориальная принадлежность (федеральная, региональная, муниципальная)
муниципальная
1.11. Вышестоящая организация (наименование) Муниципальное казенное учреждение
Управление образования Администрации г. Симферополя Республики Крым
1.12. Адрес вышестоящей организации, другие координаты 295034, Российская Федерация,
Республика Крым, г. Симферополь, б. Франко д.25

**2. Характеристика деятельности организации на объекте
(по обслуживанию населения)**

- 2.1 Сфера деятельности (здравоохранение, образование, социальная защита, физическая
культура и спорт, культура, связь и информация, транспорт, жилой фонд, потребительский
рынок и сфера услуг, другое) образование
2.2 Виды оказываемых услуг образовательные
2.3 Форма оказания услуг: (на объекте, с длительным пребыванием, в т.ч. проживанием, на
дому, дистанционно) - на объекте
2.4 Категории обслуживаемого населения по возрасту: (дети, взрослые трудоспособного
возраста, пожилые; все возрастные категории) - дети
2.5 Категории обслуживаемых инвалидов: все категории
2.6 Плановая мощность: посещаемость (количество обслуживаемых в день), вместимость,
пропускная способность 205 чел.
2.7 Участие в исполнении ИПР инвалида, ребенка-инвалида (да, нет) - нет

3. Состояние доступности объекта

3.1 Путь следования к объекту пассажирским транспортом

(описать маршрут движения с использованием пассажирского транспорта) со всех концов города Троллейбус № 4,15,7,3,10 до остановки «ул. Самокиша» и маршрутное такси по направлению до остановки « ул. Самокиша, парк Тренева» 63, 25, 54, 12, 85,52, 10, 15 -; автобус № 49. Далее при движении от троллейбусной остановки «ул. Самокиша, парк Тренева» двигаться от перекрестка по ул. Кирова вниз по ул. Самокиша в сторону ул. Жуковского по левой стороне по тротуару, через ул. Пушкина, напротив Семинарского сквера и кафе «Чао», вход во двор, по аллее за воротами к зданию МБДОУ. наличие адаптированного пассажирского транспорта к объекту - нет

3.2 Путь к объекту от ближайшей остановки пассажирского транспорта: около входа с ул. Самокиша, остановка маршрутного такси № 4

3.2.1 расстояние до объекта от остановки транспорта: «ул. Самокиша» - 1 м; «ул. Самокиша, парк Тренева» (по направлению к месту назначения) -500 м

3.2.2 время движения (пешком) 2 - 10 мин.

3.2.3 наличие выделенного от проезжей части пешеходного пути (да, нет), - да

3.2.4 Перекрестки: регулируемый с таймером; нерегулируемые,

3.2.5 Информация на пути следования к объекту: акустическая, тактильная, визуальная; нет

3.2.6 Перепады высоты на пути: есть, нет (описать бордюры) - бордюры на ближайших перекрестках по ул. Пушкина, и по ул. Жуковского, отделяющие тротуар от проезжей части

Их обустройство для инвалидов на коляске: да, нет (нет)

3.3 Организация доступности объекта для инвалидов - форма обслуживания*

№ п/п	Категория инвалидов (вид нарушения)	Вариант организации доступности объекта (формы обслуживания)*
1.	Все категории инвалидов и МГН в том числе инвалиды:	
2	передвигающиеся на креслах-колясках	ВНД
3	с нарушениями опорно-двигательного аппарата	ВНД
4	с нарушениями зрения	ВНД
5	с нарушениями слуха	ВНД
6	с нарушениями умственного развития	ВНД

* - указывается один из вариантов: "А", "Б", "ДУ", "ВНД"

3.4 Состояние доступности основных структурно-функциональных зон

№ п/п	Основные структурно-функциональные зоны	Состояние доступности, в том числе для основных категорий инвалидов*
1	Территория, прилегающая к зданию (участок)	ДЧИ
2	Вход (входы) в здание	ДЧИ
3	Путь (пути) движения внутри здания (в т.ч. пути эвакуации)	ДЧИ
4	Зона целевого назначения здания (целевого посещения объекта)	ДЧИ
5	Санитарно-гигиенические помещения	ДЧИ
6	Система информации и связи (на всех зонах)	ДЧИ
7	Пути движения к объекту (от остановки транспорта)	ДЧИ


* Указывается: ДП-В - доступно полностью всем; ДП-И (К, О, С, Г, У) - доступно полностью избирательно (указать категории инвалидов); ДЧ-В - доступно частично всем; ДЧ-И (К, О, С, Г, У) - доступно частично избирательно (указать категории инвалидов); ДУ - доступно условно, ВНД - временно недоступно

4. Управленческое решение

4.1. Рекомендации по адаптации основных структурных элементов объекта

N п/п	Основные структурно-функциональные зоны объекта	Рекомендации по адаптации объекта (вид работы)*
1	Территория, прилегающая к зданию (участок)	Не требуется
2	Вход (входы) в здание	Не требуется
3	Путь (пути) движения внутри здания (в т.ч. пути эвакуации)	Не требуется
4	Зона целевого назначения здания (целевого посещения объекта)	Не требуется
5	Санитарно-гигиенические помещения	Не требуется
6	Система информации на объекте (на всех зонах)	Не требуется
7	Пути движения к объекту (от остановки транспорта)	Не требуется
8	Все зоны и участки	Не требуется

* - указывается один из вариантов (видов работ): не нуждается; ремонт (текущий, капитальный); индивидуальное решение с ТСР; технические решения невозможны - организация альтернативной формы обслуживания

Согласовано  Рьженкова Л.В. заведующий хозяйством,
телефон +7(978)7935912
(подпись, Ф.И.О., должность, координаты для связи уполномоченного представителя объекта)

УТВЕРЖДАЮ

Начальник Департамента
труда и социальной защиты
населения администрации
города Симферополя
Д.А. Фератова
05 декабря 2018г.



**Акт обследования
объекта социальной инфраструктуры
к паспорту доступности осн
N 1**

Муниципальное бюджетное дошкольное образовательное учреждение «Детский сад комбинированного вида № 30 «Берёзка» муниципального образования городской округ Симферополь Республики Крым, г. Симферополь, ул.Самокиша, 26

1. Общие сведения об объекте

- 1.1. Наименование (вид) объекта здание детского сада (объект образования)
1.2. Адрес объекта 295011, Российская Федерация, Республика Крым, г. Симферополь, ул.Самокиша, д. 26;
1.3. Сведения о размещении объекта:
- отдельно стоящее здание 2 (два) этажа, 4228,8 кв.м.;
- наличие прилегающего земельного участка (да, нет): 8407 м²
1.4. Год постройки здания 2018 год, последнего капитального ремонта (не проводился);
1.5. Дата предстоящих плановых ремонтных работ: текущего -, капитального - г.;
сведения об организации, расположенной на объекте:
1.6. Название организации (учреждения), (полное юридическое наименование - согласно Уставу) Муниципальное бюджетное дошкольное образовательное учреждение "Детский сад комбинированного вида № 30 "Березка" муниципального образования городской округ Симферополь Республики Крым (МБДОУ № 30 "Березка" г.Симферополя);
1.7. Юридический адрес организации (учреждения) 295011, Российская Федерация, Республика Крым, г. Симферополь, ул. Самокиша д. 26.

2. Характеристика деятельности организации на объекте

Дополнительная информация организация образовательного процесса

3. Состояние доступности объекта

- 3.1 Путь следования к объекту пассажирским транспортом (описать маршрут движения с использованием пассажирского транспорта) Троллейбус № 4,15,7,3,10 до остановки «ул. Самокиша» и маршрутное такси по направлению до остановки «ул. Самокиша, парк Тренева» 63, 25, 54, 12, 85,52, 10, 15 -; автобус № 49. Далее при движении от троллейбусной остановки «ул. Самокиша, парк Тренева» двигаться от перекрестка по ул. Кирова вниз по ул. Самокиша в сторону ул. Жуковского по левой стороне по тротуару, через ул. Пушкина, напротив Семинарского сивера и кафе «Чао», вход во двор, по аллее за воротами к зданию МБДОУ, наличие адаптированного пассажирского транспорта к объекту - нет
3.2 Путь к объекту от ближайшей остановки пассажирского транспорта: около входа с ул. Самокиша, остановка маршрутного такси № 4
3.2.1 расстояние до объекта от остановки транспорта: «ул. Самокиша» - 1 м; «ул. Самокиша, парк Тренева» (по направлению к месту назначения) - 500 м
3.2.2 время движения (пешком) 2 мин.; 10 мин.
3.2.3 наличие выделенного от проезжей части пешеходного пути (да, нет), - да
3.2.4 Перекрестки: регулируемый с таймером, нерегулируемые,

3.2.5 Информация на пути следования к объекту: акустическая, тактильная, визуальная; нет
 3.2.6 Перепады высоты на пути: есть, нет (описать бордюры) - бордюры на ближайших перекрестках по ул. Пушкина, и по ул. Жуковского, отделяющие тротуар от проезжей части
 Их обустройство для инвалидов на коляске: да, нет (нет)

3.3 Организация доступности объекта для инвалидов - форма обслуживания*

№ п/п	Категория инвалидов (вид нарушения)	Вариант организации доступности объекта (формы обслуживания)*
1.	Все категории инвалидов и МГН в том числе инвалиды:	ВНД
2	передвигающиеся на креслах-колясках	ВНД
3	с нарушениями опорно-двигательного аппарата	Б
4	с нарушениями зрения	ВНД
5	с нарушениями слуха	ДУ
6	с нарушениями умственного развития	ДУ

* - указывается один из вариантов: «А», «Б», «ДУ», «ВНД»

3.4 Состояние доступности основных структурно-функциональных зон

№ п/п	Основные структурно-функциональные зоны	Состояние доступности, в том числе для основных категорий инвалидов*
1	Территория, прилегающая к зданию (участок)	ВНД (К), ДЧ-И(С,О), ДП-И (Г,У)
2	Вход (входы) в здание	ВНД (С, К), ДЧ-И (Г,О, У)
3	Путь (пути) движения внутри здания (в т.ч. пути эвакуации)	ВНД (К, С), ДЧ-И(О, Г), ДУ (У)
4	Зона целевого назначения здания (целевого посещения объекта)	ДУ (К,С,Г) ДП-И (О,У)
5	Санитарно-гигиенические помещения	ВНД (К,О), ДЧ-И (Г,У), ДУ (С)
6	Система информации и связи (на всех зонах)	ВНД (С), ДУ (У, О, Г, К)
7	Пути движения к объекту (от остановки транспорта)	ДУ (К, С, У), ДЧ-И (О, Г)

* Указывается: ДП-В - доступно полностью всем; ДП-И (К, О, С, Г, У) - доступно полностью избирательно (указать категории инвалидов); ДЧ-В - доступно частично всем; ДЧ-И (К, О, С, Г, У) - доступно частично избирательно (указать категории инвалидов); ДУ - доступно условно, ВНД - временно недоступно

3.5. Итоговое заключение о состоянии доступности ОСИ: объект признан временно не доступным для категорий инвалидов, передвигающихся на креслах-колясках (К), инвалидов с нарушениями зрения (С), доступным условно для категорий инвалидов с нарушением слуха (Г), инвалидов умственного развития (У) и доступным частично для инвалидов с нарушением опорно-двигательного аппарата (О)

Для решения вопросов доступности для всех категорий инвалидов организовать ремонт поврежденной поверхности пешеходной дорожки от остановки общественного

транспорта к входу на территорию объекта, и обустройство съездами мест пересечения пешеходной дорожки и транспортных путей.

Для доступности всех категорий инвалидов на территорию, прилегающего к зданию объекта, устранить препятствие, ограничивающее свободное передвижение в выделенной калитке входных ворот.

Организовать игровое пространство для детей-инвалидов на игровых площадках территории, вход на которые расположен в уровень земли.

Внутри здания разместить визуальную систему средств информации, с указанием направления на всех путях движения к зонам целевого назначения. Обеспечить непрерывность информирования и своевременного ориентирования о нахождении мест посещения на всех путях передвижения в здании, а так же своевременного предупреждения об опасности в экстремальных ситуациях, расположении путей эвакуации. Визуальную информацию расположить на контрастном фоне с размерами знаков, соответствующими расстоянию распознавания. Разместить на путях эвакуации световые оповещатели, подключённые к системе оповещения о стихийных бедствиях и экстремальных ситуациях, имеющие повышенные характеристики распознаваемости с учётом особенностей восприятия людьми с ограниченными возможностями.

Для инвалидов с нарушениями зрения необходимо рядом с входной дверью, со стороны дверной ручки, разместить информирующую табличку с использованием рельефных знаков и символов, а также рельефно-точечного шрифта Брайля, с указанием наименования учреждения, а так же применение контрастной маркировки, выполняющей предупредительную функцию перед опасными участками на всех путях движения.

Для инвалидов, с нарушением опорно-двигательного аппарата необходимо устранить перепад высоты у дверного проёма.

Для инвалидов с нарушением слуха для занятий в специализированных кабинетах (логопеда, психолога, дефектолога) необходимо наличие переносного портативного прибора усиления слуха.

Для инвалидов, передвигающихся на креслах-колясках, у лестничного марша с подъёмным устройством при входе в здание объекта, установить кнопку вызова персонала и обозначить табличкой со знаком пиктограммой «Инвалид». Организовать ситуационную помощь МГН сотрудниками учреждения с закреплением функциональных обязанностей в должностных инструкциях. Для преодоления вертикальных препятствий (лестничных маршей внутри здания) необходимо наличие мобильного подъёмного устройства (ступенькоход). С целью минимизации перемещений и препятствий для инвалидов, передвигающихся на кресле-коляске, рекомендуем организовать места в группах, расположенных на первом этаже здания.

В санитарно-гигиенических комнатах оборудовать поручни для опоры у одного из унитазов и раковины.

4. Управленческое решение (проект)

4.1. Рекомендации по адаптации основных структурных элементов объекта

N п/п	Основные структурно-функциональные зоны объекта	Рекомендации по адаптации объекта (вид работы)*
1	Территория, прилегающая к зданию (участок)	Текущий ремонт, индивидуальное решение с ТСП, организационные мероприятия
2	Вход (входы) в здание	Текущий ремонт, индивидуальное решение с ТСП, организационные мероприятия
3	Путь (пути) движения внутри здания (в т.ч. пути эвакуации)	Текущий ремонт, индивидуальное решение с ТСП, организационные мероприятия
4	Зона целевого назначения здания (целевого посещения объекта)	Организационные мероприятия
5	Санитарно-гигиенические помещения	Текущий ремонт, индивидуальное решение с ТСП, организационные мероприятия
6	Система информации на объекте (на всех	Текущий ремонт, индивидуальное решение

	зонах)	с ТСП, организационные мероприятия
7	Пути движения к объекту (от остановки транспорта)	Текущий ремонт, индивидуальное решение с ТСП, организационные мероприятия
8	Все зоны и участки	Текущий ремонт, индивидуальное решение с ТСП, организационные мероприятия

* - указывается один из вариантов (видов работ): не нуждается; ремонт (текущий, капитальный); индивидуальное решение с ТСП; технические решения невозможны - организация альтернативной формы обслуживания

4.2. Период проведения работ 2016 г. в рамках исполнения государственной Программы РФ «Доступная среда на 2011-2020 г.г»
(указывается наименование документа: программы, плана)

4.3 Ожидаемый результат (по состоянию доступности) после выполнения работ по адаптации ДУ (К), ДП-И (Г, С, У, О)
Оценка результата исполнения программы, плана (по состоянию доступности) _____

4.4. Для принятия решения требуется, не требуется (нужное подчеркнуть)

4.4.1. Согласование на Комиссии _____ не требуется _____
(наименование Комиссии по координации деятельности в сфере обеспечения доступной среды жизнедеятельности для инвалидов и других МГН)

4.4.2. Согласование работ с надзорными органами (в сфере проектирования и строительства, архитектуры, охраны памятников, другое - указать) - не требуется;

4.4.3. Техническая экспертиза; разработка проектно-сметной документации - требуется;

4.4.4. Согласование с вышестоящей организацией (собственником объекта) - требуется;

4.4.5. Согласование с общественными организациями инвалидов - требуется;

4.4.6. Другое _____
Имеется заключение уполномоченной организации о состоянии доступности объекта (наименование документа и выдавшей его организации, дата),
прилагается _____

4.7. Информация может быть размещена (обновлена) на Карте доступности субъекта Российской Федерации www.zhit-vmeste.ru
(наименование сайта, портала)

5. Особые отметки

Приложения:

Результаты обследования:

- | | |
|--|----------------|
| 1. Территории, прилегающей к объекту | на <u>2</u> л. |
| 2. Входа (входов) в здание | на <u>2</u> л. |
| 3. Путей движения в здании | на <u>3</u> л. |
| 4. Зоны целевого назначения объекта | на <u>1</u> л. |
| 5. Санитарно-гигиенических помещений | на <u>1</u> л. |
| 6. Системы информации (и связи) на объекте | на <u>2</u> л. |

Результаты фотофиксации на объекте 40 фото на 13 л.
Поэтажные планы, паспорт БТИ здание детского сада на ____ л.

Руководитель рабочей группы :

Заведующий хозяйством МБДОУ №30
«Берёзка» г.Симферополя
(должность)


Рыженкова Л.В.
(Ф.И.О)


(подпись)

Члены рабочей группы :

Старший воспитатель МБДОУ №30
«Берёзка» г.Симферополя
(должность)

Колесникова Е.В.
(Ф.И.О)


(подпись)

Кастелянша МБДОУ №30 «Берёзка»
г.Симферополя
(должность)

Войтенко С.А.
(Ф.И.О)


(подпись)


Главный специалист отдела по
вопросам доступности ДТСЗН
администрации г. Симферополя
(должность)

Кошелева Н.А.
(Ф.И.О)


(подпись)

Главный специалист отдела по
вопросам доступности ДТСЗН
администрации г. Симферополя
(должность)

Киселёва Э.В.
(Ф.И.О)


(подпись)

Представитель общества инвалидов:
Председатель ассоциации инвалидов
и общественной организации инвалидов
РК
(должность)

Кучмий Д.С.
(Ф.И.О)


(подпись)

Управленческое решение согласовано " ____ " _____ 20__ г. (протокол N ____)
Комиссией (название) _____

I Результаты обследования:

1. Территории, прилегающей к зданию (участка)

МБДОУ «Детский сад комбинированного вида № 30 «Берёзка» МОГО
г. Симферополь, ул. Самокиша, 26,
Наименование объекта, адрес

N п/п	Наименование функционально-планировочного элемента	Наличие элемента			Выявленные нарушения и замечания		Работы по адаптации объектов	
		есть/нет	N на плане	N фото	Содержание	Значимо для инвалида (категория)	Содержание	Виды работ
1.1	Вход (входы) на территорию	Есть		3,4	При входе на территорию находятся железные ворота с выделенной калиткой, проём которой имеет каркас, ограничивающий свободное перемещение (высота от земли 0,20 м)	Все	Устранить препятствие, ограничивающее свободное перемещение	ТР, ТСП, Орг.
1.2	Путь (пути) движения на территории	Есть		5-9, 11 10	- Проход к игровым площадкам, имеющим лестничные марши не оборудован пандусом.	Все	- Организовать игровое пространство для детей-инвалидов на площадках, вход на которые расположен в уровень земли.	- Орг
1.3	Лестница (наружная)	Нет				-	-	-
1.4	Пандус (наружный)	Нет	-	-	-	-	-	-
1.5	Автостоянка и парковка	Нет	-	-	-	-	-	-
	ОБЩИЕ требования к зоне						Обеспечить беспрепятственное и удобное передвижение МГН к зданию	

II Заключение по зоне:

Наименование структурно-функциональной зоны	Состояние доступности* (к пункту 3.4 Акта обследования ОСИ)	Приложение		Рекомендации по адаптации (вид работы)** к пункту 4.1 Акта обследования ОСИ
		N на плане	N фото	
Территория, прилегающая к зданию	ВНД (К), ДЧ-И(С,О), ДП-И (Г,У)		3-11	Текущий ремонт, индивидуальное решение с ТСП, организационные мероприятия

* указывается: ДП-В - доступно полностью всем; ДП-И (К, О, С, Г, У) - доступно полностью избирательно (указать категории инвалидов); ДЧ-В - доступно частично всем; ДЧ-И (К, О, С, Г, У) - доступно частично избирательно (указать категории инвалидов); ДУ - доступно условно, ВНД - недоступно

** указывается один из вариантов: не нуждается; ремонт (текущий, капитальный); индивидуальное решение с ТСП; технические решения невозможны - организация альтернативной формы обслуживания

Комментарий к заключению : На прилегающей территории путь к входу в здание объекта обустроен тактильной информацией.

Организовать игровое пространство для детей-инвалидов на площадках, вход на которые расположен в уровень земли (фото 8,9)

I Результаты обследования:

Входа (входов) в здание

МБДОУ «Детский сад комбинированного вида № 30 «Берёзка» МОГО

г.Симферополь, ул.Самокиша,26,

Наименование объекта, адрес

N п/п	Наименование функционально - планировочного элемента	Наличие элемента			Выявленные нарушения и замечания		Работы по адаптации объектов	
		есть/нет	N на плане	N фото	Содержание	Значимо для инвалида (категория)	Содержание	Виды работ
2.1	Лестница (наружная) на главном входе	есть		15	Отсутствуют тактильные средства, выполняющие предупредительную функцию перед маршем ступеней лестницы, тактильная информация примыкает к лестничному маршу в плотную. Отсутствует контрастная маркировка краевых ступеней	С, О	Перед лестницей обустроить предупреждающий тактильно-контрастный указатель глубиной 0,5-0,6 м на расстоянии 0,3м от внешнего края проступи верхней и нижней ступеней На проступи краевых ступеней нанести контрастную полосу шириной 0,08-0,1 м.	ТР, ТСП, Орг.
2.2	Подъёмная платформа	есть	-	11, 12	-	К	-	-
2.3	Входная площадка (перед дверью главного входа)	Есть		15	Отсутствует предупреждающий контрастный указатель перед входной дверью	С	Нанести предупреждающий контрастный указатель за 0,9 м до входной двери.	ТР, ТСП, Орг.
2.4	Дверь (входная): -главный вход,	Есть		15	Отсутствует информация об ОСИ с использованием рельефных знаков и символов	С, О	У двери главного входа, со стороны дверной ручки, на высоте от 1,2 до 1,6 м разместить информирующую табличку с использованием рельефных знаков и символов, а также рельефно-	ТР, ТСП, Орг.

						точечного шрифта Брайля, с указанием наименования учреждения	
				На прозрачном полотне двери отсутствует контрастная маркировка		На прозрачном полотне двери предусмотреть яркую контрастную маркировку в форме круга диаметром от 0,1 до 0,2 м или прямоугольника высотой не менее 0,1 м и шириной не менее 0,2м.	
						Усилие открывания двери не должно превышать 50 Нм	
2.5	Тамбур	есть	13, 14, 16	нет	-	-	-
	ОБЩИЕ требования к зоне					Обеспечить доступность для всех категорий инвалидов	

II Заключение по зоне:

Наименование структурно-функциональной зоны	Состояние доступности* (к пункту 3.4 Акта обследования ОСИ)	Приложение		Рекомендации по адаптации (вид работы)** к пункту 4.1 Акта обследования ОСИ
		N на плане	N фото	
Входа (входов) в здание	ВНД (К, С), ДЧ-И (Г, О, У)		11-16	Текущий ремонт, индивидуальное решение с ТСП, организационные мероприятия

* указывается: ДП-В - доступно полностью всем; ДП-И (К, О, С, Г, У) - доступно полностью избирательно (указать категории инвалидов); ДЧ-В - доступно частично всем; ДЧ-И (К, О, С, Г, У) - доступно частично избирательно (указать категории инвалидов); ДУ - доступно условно, ВНД - недоступно

** указывается один из вариантов: не нуждается; ремонт (текущий, капитальный); индивидуальное решение с ТСП; технические решения невозможны - организация альтернативной формы обслуживания

Комментарий к заключению: У лестничного марша с подъемным устройством установить кнопку вызова персонала и обозначить табличкой со знаком пиктограммой «Инвалид», (расположение кнопки вызова должно быть на высоте от 0,85 до 1 м от уровня земли и на расстоянии не менее 0,4 м от выступающих частей (например, первой ступени, кнопка должна работать под напряжением 12 Вольт). Организовать ситуационную помощь МГН сотрудниками учреждения с закреплением функциональных обязанностей в должностных инструкциях.

I Результаты обследования:

Пути (путей) движения внутри здания (в т.ч. путей эвакуации)
МБДОУ «Детский сад комбинированного вида № 30 «Берёзка» МОГО
г. Симферополь, ул. Самокиша, 26,
Наименование объекта, адрес

N п/п	Наименование функционально-планировочного элемента	Наличие элемента			Выявленные нарушения и замечания		Работы по адаптации объектов	
		есть/нет	N на плане	N фото	Содержание	Значимо для инвалида (категория)	Содержание	Виды работ
3.1	Коридор (вестибюль)	есть		17-20	Участки пола по ходу движения перед дверными проёмами, лестничными маршами не имеют предупреждающих контрастных указателей	С	Обустроить предупреждающие контрастные указатели перед : - дверными проёмами на расстоянии ширины дверного полотна, если дверь открывается навстречу движению; - на расстоянии 0,3м от плоскости дверного полотна, если дверь открывается по ходу движения; - перед крайними ступенями нижнего и верхнего маршей лестницы на расстоянии 0,3 от внешнего края проступи.	ТР, ТСП, Орг.
3.2	Лестница (внутри здания)	есть		21,22	Не выделены контрастным цветом краевые ступени маршей лестниц Лестницы не дублируются подъёмным	К, С	На проступи краевых ступеней нанести одну или несколько противоскользящих полос, контрастных с поверхностью ступени (желтого цвета) шириной 0,08-0,1м Для преодоления вертикальных препятствий	ТСП ТР, Орг

					устройством		требуется мобильное средство передвижения (ступенькоход)	
3.3	Пандус (внутри здания)	нет	-	-	-	-	-	-
3.4	Лифт пассажирский (или подъемник)	нет	-	-	-	-	-	-
3.5	Дверь (внутри здания)	есть		23	Перепад высоты перед дверью в виде одиночной ступени высотой 0,15м	К,О,С	Перепад высоты оборудовать съездом	ТР, ТСП, Орг.
3.6	Пути эвакуации (в т.ч. зоны безопасности)	есть		-	Отсутствие информации визуального и звукового оповещения при возникновении опасности	Все	Установить систему оповещения и управления эвакуацией людей при пожаре и экстремальных ситуациях. Разместить на путях эвакуации световые оповещатели, имеющие повышенные характеристики распознаваемости с учётом особенностей восприятия людьми с ограниченными возможностями	ТР, ТСП, Орг.
	ОБЩИЕ требования к зоне						Удобное и беспрепятственное передвижение внутри здания.	

II Заключение по зоне:

Наименование структурно-функциональной зоны	Состояние доступности* (к пункту 3.4 Акта обследования ОСИ)	Приложение		Рекомендации по адаптации (вид работы)** к пункту 4.1 Акта обследования ОСИ
		№ на плане	№ фото	
Пути движения внутри здания (в т.ч. пути эвакуации)	ВНД (К, С), ДЧ-И (О,Г), ДУ (У)		17-23	Текущий ремонт, ТСП, организационные мероприятия

* указывается: ДП-В - доступно полностью всем; ДП-И (К, О, С, Г, У) - доступно полностью избирательно (указать категории инвалидов); ДЧ-В - доступно частично всем; ДЧ-И (К, О, С, Г, У) - доступно частично избирательно (указать категории инвалидов); ДУ - доступно условно, ВНД - недоступно

** указывается один из вариантов: не нуждается; ремонт (текущий, капитальный); индивидуальное решение с ТСР; технические решения невозможны - организация альтернативной формы обслуживания

Комментарий к заключению: обеспечить непрерывность информирования и своевременного ориентирования о нахождении мест посещения на всех путях передвижения в здании, а так же своевременного предупреждения об опасности в экстремальных ситуациях, расположении путей эвакуации.

С целью минимизации перемещений и препятствий для инвалидов, передвигающихся на кресле коляске, рекомендуем организовать места в группах, расположенных на первом этаже здания.

I Результаты обследования:

4. Зоны целевого назначения здания (целевого посещения объекта)
МБДОУ «Детский сад комбинированного вида № 30 «Берёзка» МОГО
г.Симферополь, ул.Самокиша,26,
Наименование объекта, адрес

N п/п	Наименование функционально-планировочного элемента	Наличие элемента			Выявленные нарушения и замечания		Работы по адаптации объектов	
		есть/нет	N на плане	N фото	Содержание	Значимо для инвалида (категория)	Содержание	Виды работ
4.1	Кабинетная форма обслуживания -кабинет заведующей, -мед.кабинет, -процедурный каб.; -каб.дефектолога; -каб.психолога; -каб.логопеда	есть		25-28	-	все	-	Org.
4.2	Зальная форма обслуживания -музыкальный зал; -спортивный зал; - игровые	есть		29-33	-	все	-	Org.
	ОБЩИЕ требования к зоне						Обеспечение полноценного обслуживания инвалидов	

II Заключение по зоне:

Наименование структурно-функциональной зоны	Состояние доступности* (к пункту 3.4 Акта обследования ОСИ)	Приложение		Рекомендации по адаптации (вид работы)** к пункту 4.1 Акта обследования ОСИ
		N на плане	N фото	
Зона обслуживания инвалидов	ДУ (К, С, Г), ДП-И (О, У)	-	25-33	Организационные мероприятия

* указывается: ДП-В - доступно полностью всем; ДП-И (К, О, С, Г, У) - доступно полностью избирательно (указать категории инвалидов); ДЧ-В - доступно частично всем; ДЧ-И (К, О, С, Г, У) - доступно частично избирательно (указать категории инвалидов); ДУ - доступно условно, ВНД - недоступно

** указывается один из вариантов: не нуждается; ремонт (текущий, капитальный); индивидуальное решение с ТСР; технические решения невозможны - организация альтернативной формы обслуживания

Комментарий к заключению: В специализированных кабинетах (логопеда, психолога, дефектолога) для занятий с детьми с нарушением слуха предусмотреть наличие портативного прибора усиления звука. В музыкальном зале возможно оборудование устройством усиления звука «индукционная петля». Организовать полноценную среду, позволяющую наравне с общим контингентом воспитанников получать общение, воспитание, развитие и возможность максимально полной социальной адаптации.

I Результаты обследования:

5. Санитарно-гигиенических помещений

МБДОУ «Детский сад комбинированного вида № 30 «Берёзка» МОГО

г. Симферополь, ул. Самокиша, 26

Наименование объекта, адрес

N п/п	Наименование функционально-планировочного элемента	Наличие элемента			Выявленные нарушения и замечания		Работы по адаптации объектов	
		есть/нет	N на плане	N фото	Содержание	Значимо для инвалида (категория)	Содержание	Виды работ
5.1	Туалетная комната	есть		37-40	Отсутствуют поручни у унитаза и раковины	К, О	Установить поручни для опоры у одного из унитазов и раковины	ТР ТСР, Орг.
5.2	Душевая/ванная комната	нет	-	-	-	-	-	-
5.3	Бытовая комната (раздевалка)	нет	-	-	-	-	-	-
	ОБЩИЕ требования к зоне						Адаптировать санитарно-гигиенические помещения для инвалидов	

II Заключение по зоне:

Наименование структурно-функциональной зоны	Состояние доступности* (к пункту 3.4 Акта обследования ОСИ)	Приложение		Рекомендации по адаптации (вид работы)** к пункту 4.1 Акта обследования ОСИ
		N на плане	N фото	
Санитарно-гигиенические помещения	ВНД (К, О), ДЧ-И (Г, У), ДУ (С)		37-40	Текущий ремонт, индивидуальное решение с ТСР, организационные мероприятия

* указывается: ДП-В - доступно полностью всем; ДП-И (К, О, С, Г, У) - доступно полностью избирательно (указать категории инвалидов); ДЧ-В - доступно частично всем; ДЧ-И (К, О, С, Г, У) - доступно частично избирательно (указать категории инвалидов); ДУ - доступно условно, ВНД - недоступно

** указывается один из вариантов: не нуждается; ремонт (текущий, капитальный); индивидуальное решение с ТСР; технические решения невозможны - организация альтернативной формы обслуживания

Комментарий к заключению: организовать оказание ситуационной помощи (закрепить оказание ситуационной помощи в должностных обязанностях работников).

I Результаты обследования:

6. Системы информации на объекте

МБДОУ «Детский сад комбинированного вида № 30 «Берёзка» МОГО

г. Симферополь, ул. Самокиша, 26.

Наименование объекта, адрес

N п/п	Наименование функционально-планировочного элемента	Наличие элемента			Выявленные нарушения и замечания		Работы по адаптации объектов	
		есть/нет	N на плане	N фото	Содержание	Значимо для инвалида (категория)	Содержание	Виды работ
6.1	Визуальные средства	нет	-	-	Отсутствует визуальная информация на доступном для МГН языке	Все	Организовать размещение комплексной системы информации на всех зонах объекта.	ТР, ТСР, Орг
6.2	Акустические средства	нет	-	-	Отсутствие акустической системы оповещения об опасности	Все		
6.3	Тактильные средства	нет	-	-	Отсутствие дублирования информации тактильными (контрастными) средствами внутри здания	С		
	ОБЩИЕ требования к зоне				Нарушены требования непрерывности информации, своевременного ориентирования и однозначного распознавания мест посещения	Все		

II Заключение по зоне:

Наименование структурно-функциональной зоны	Состояние доступности* (к пункту 3.4 Акта обследования ОСИ)	Приложение		Рекомендации по адаптации (вид работы)** к пункту 4.1 Акта обследования ОСИ
		N на плане	N фото	
Система информации на объекте	ВНД (С), ДУ (Г, У, О, К)	-	30-33	Текущий ремонт, индивидуальное решение с ТСР, организационные мероприятия

* указывается: ДП-В - доступно полностью всем; ДП-И (К, О, С, Г, У) - доступно полностью избирательно (указать категории инвалидов); ДЧ-В - доступно частично всем; ДЧ-И (К, О, С, Г, У) - доступно частично избирательно (указать категории инвалидов); ДУ - доступно условно, ВНД - недоступно

** указывается один из вариантов: не нуждается; ремонт (текущий, капитальный); индивидуальное решение с ТСР; технические решения невозможны - организация альтернативной формы обслуживания

Комментарий к заключению: визуальную информацию внутри здания расположить на контрастном фоне с размерами знаков, соответствующими расстоянию распознавания на высоте не менее 1,5 м и не более 4,5 м от уровня пола.



Фото 1



фото 2



Фото 3



фото 4



Φοτο 5



Φοτο 6



φοτο 7



фото 8



фото 9



фото 10



Φoto 11



Φoto 12



Фото 13



фото 14



Фото 15



фото 16



Фото 17



фото 18



Фото 19



фото 20



Φοτο 21



φοτο 22



Φοτο 23



φοτο 24



фото 25



фото 26



фото 27



фото 28



фото 29



фото 30



фото 31



фото 32



фото 33



фото 34



фото 35



фото 36



Фото 37



Фото 38



Фото 39



Фото 40